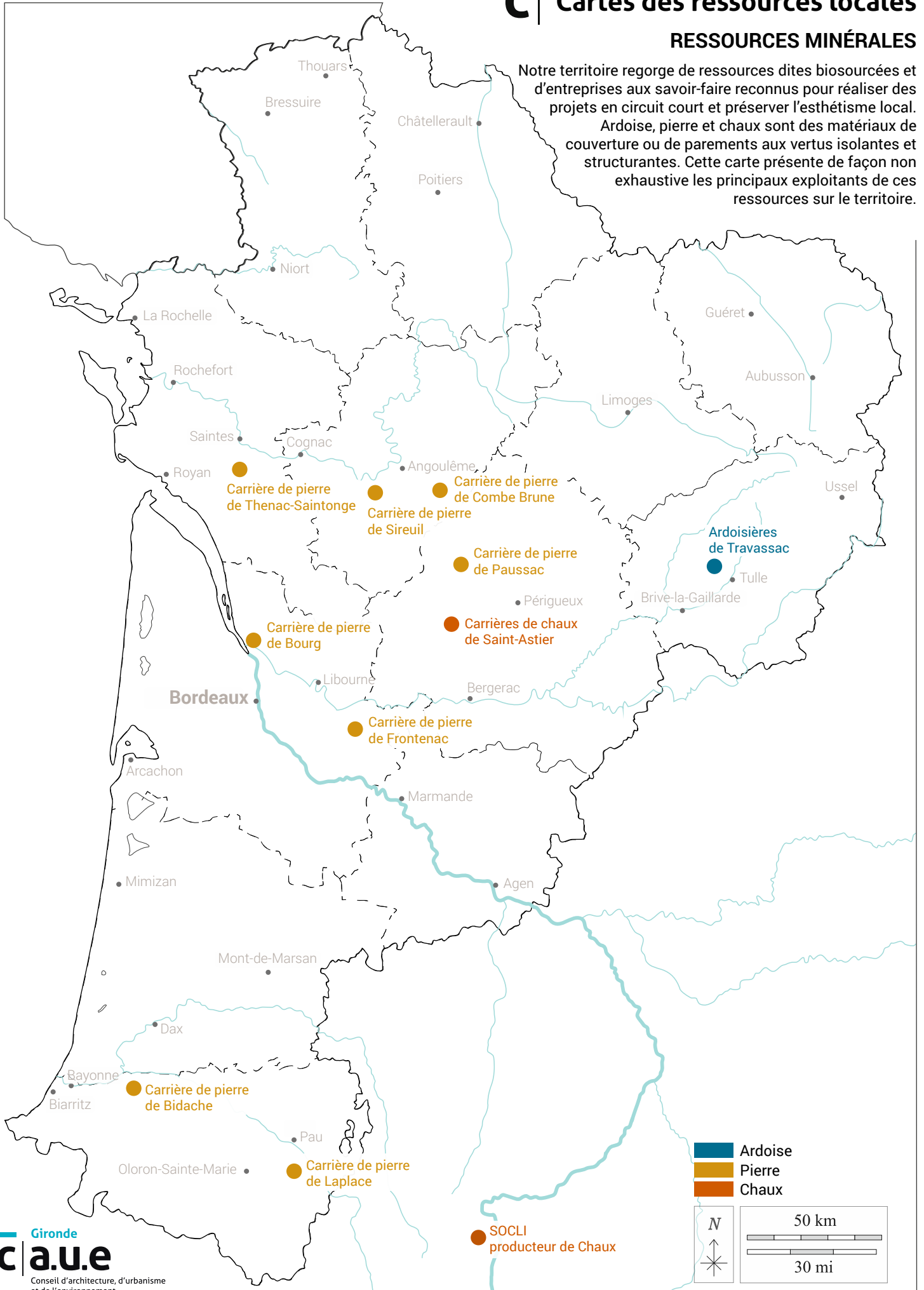


RESSOURCES MINÉRALES

Notre territoire regorge de ressources dites biosourcées et d'entreprises au savoir-faire reconnu pour réaliser des projets en circuit court et préserver l'esthétique local.

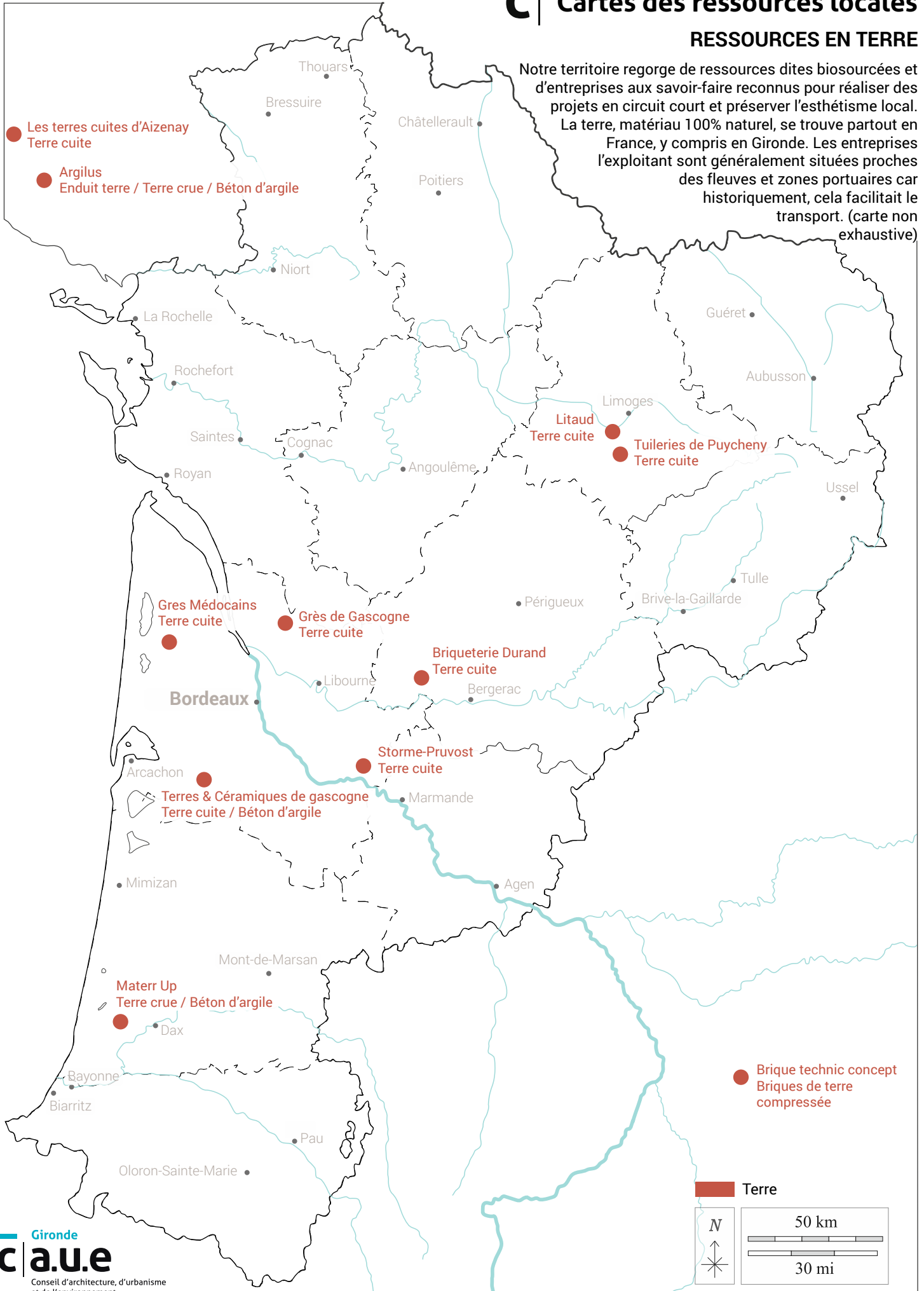
Ardoise, pierre et chaux sont des matériaux de couverture ou de parements aux vertus isolantes et structurantes. Cette carte présente de façon non exhaustive les principaux exploitants de ces ressources sur le territoire.



C | Cartes des ressources locales

RESSOURCES EN TERRE

Notre territoire regorge de ressources dites biosourcées et d'entreprises aux savoir-faire reconnus pour réaliser des projets en circuit court et préserver l'esthétique locale. La terre, matériau 100% naturel, se trouve partout en France, y compris en Gironde. Les entreprises l'exploitant sont généralement situées proches des fleuves et zones portuaires car historiquement, cela facilitait le transport. (carte non exhaustive)

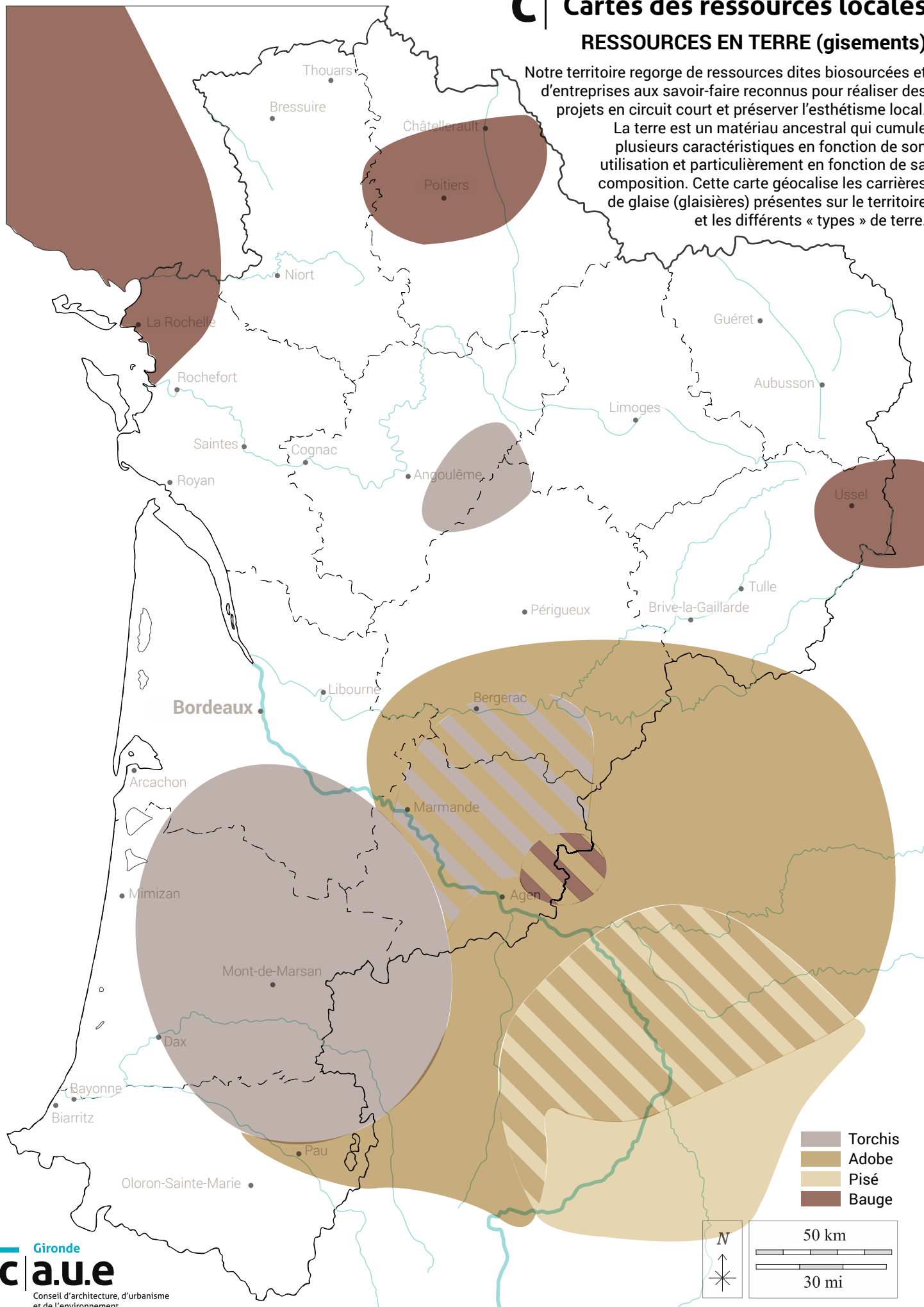


C | Cartes des ressources locales

RESSOURCES EN TERRE (gisements)

Notre territoire regorge de ressources dites biosourcées et d'entreprises au savoir-faire reconnu pour réaliser des projets en circuit court et préserver l'esthétique locale.

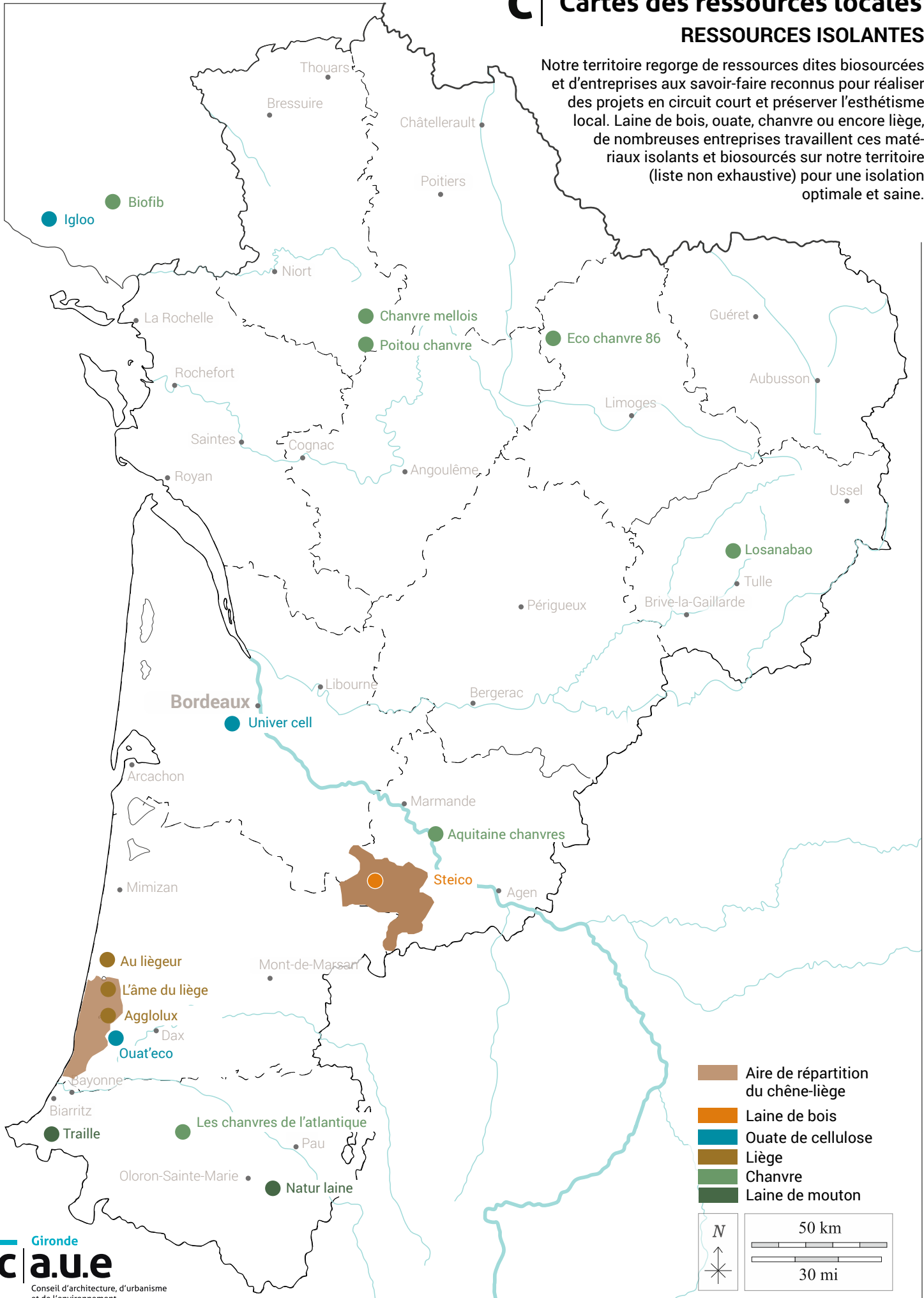
La terre est un matériau ancestral qui cumule plusieurs caractéristiques en fonction de son utilisation et particulièrement en fonction de sa composition. Cette carte géocalise les carrières de glaise (glaisières) présentes sur le territoire et les différents « types » de terre.



C | Cartes des ressources locales

RESSOURCES ISOLANTES

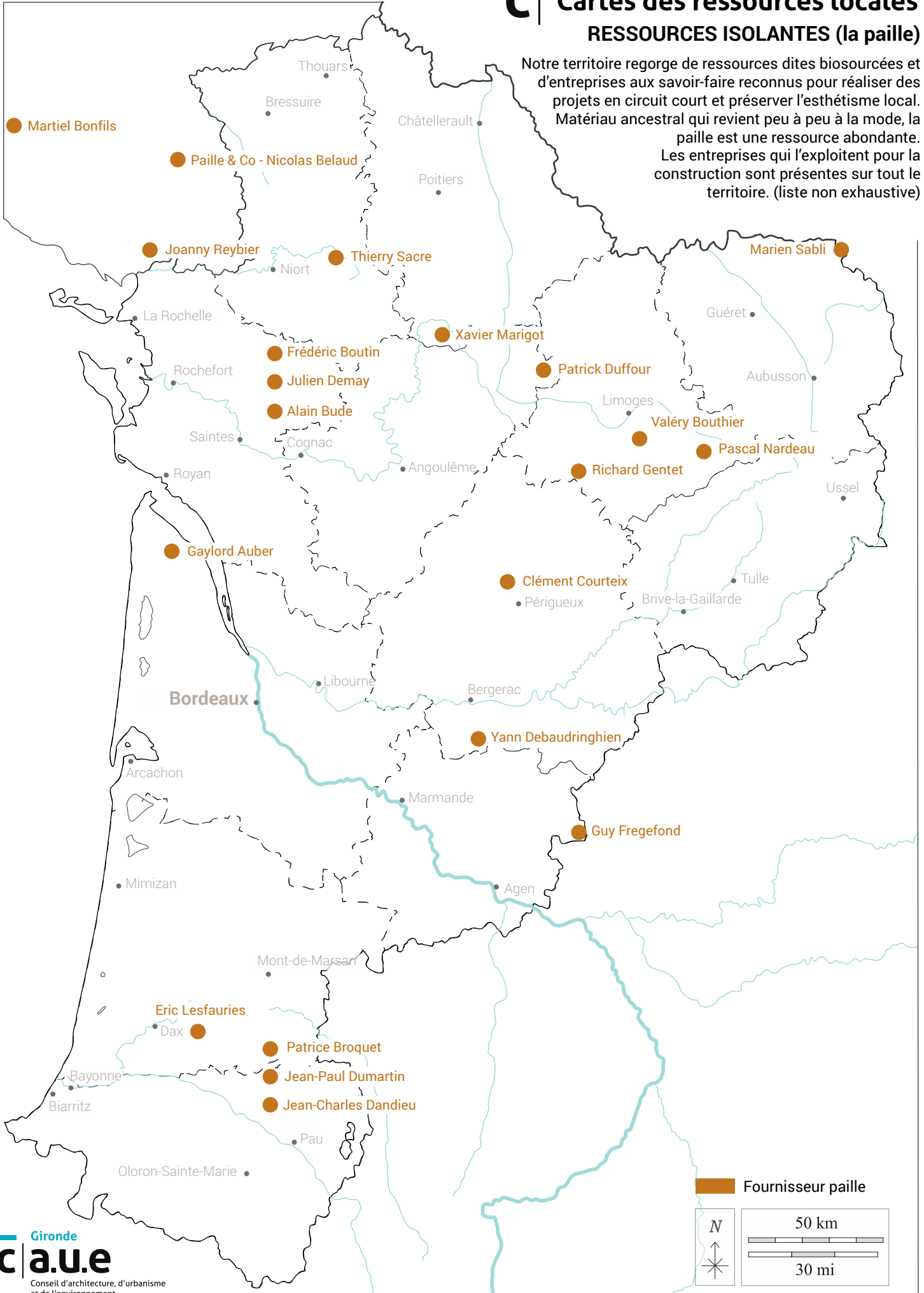
Notre territoire regorge de ressources dites biosourcées et d'entreprises aux savoir-faire reconnus pour réaliser des projets en circuit court et préserver l'esthétisme local. Laine de bois, ouate, chanvre ou encore liège, de nombreuses entreprises travaillent ces matériaux isolants et biosourcés sur notre territoire (liste non exhaustive) pour une isolation optimale et saine.



C | Cartes des ressources locales

RESSOURCES ISOLANTES (la paille)

Notre territoire regorge de ressources dites biosourcées et d'entreprises aux savoir-faire reconnus pour réaliser des projets en circuit court et préserver l'esthétique locale. Matériau ancestral qui revient peu à peu à la mode, la paille est une ressource abondante. Les entreprises qui l'exploitent pour la construction sont présentes sur tout le territoire. (liste non exhaustive)



C | Cartes des ressources locales

RESSOURCES EN BOIS (scieries)

Notre territoire regorge de ressources dites biosourcées et d'entreprises au savoir-faire reconnu pour réaliser des projets en circuit court et préserver l'esthétique locale.

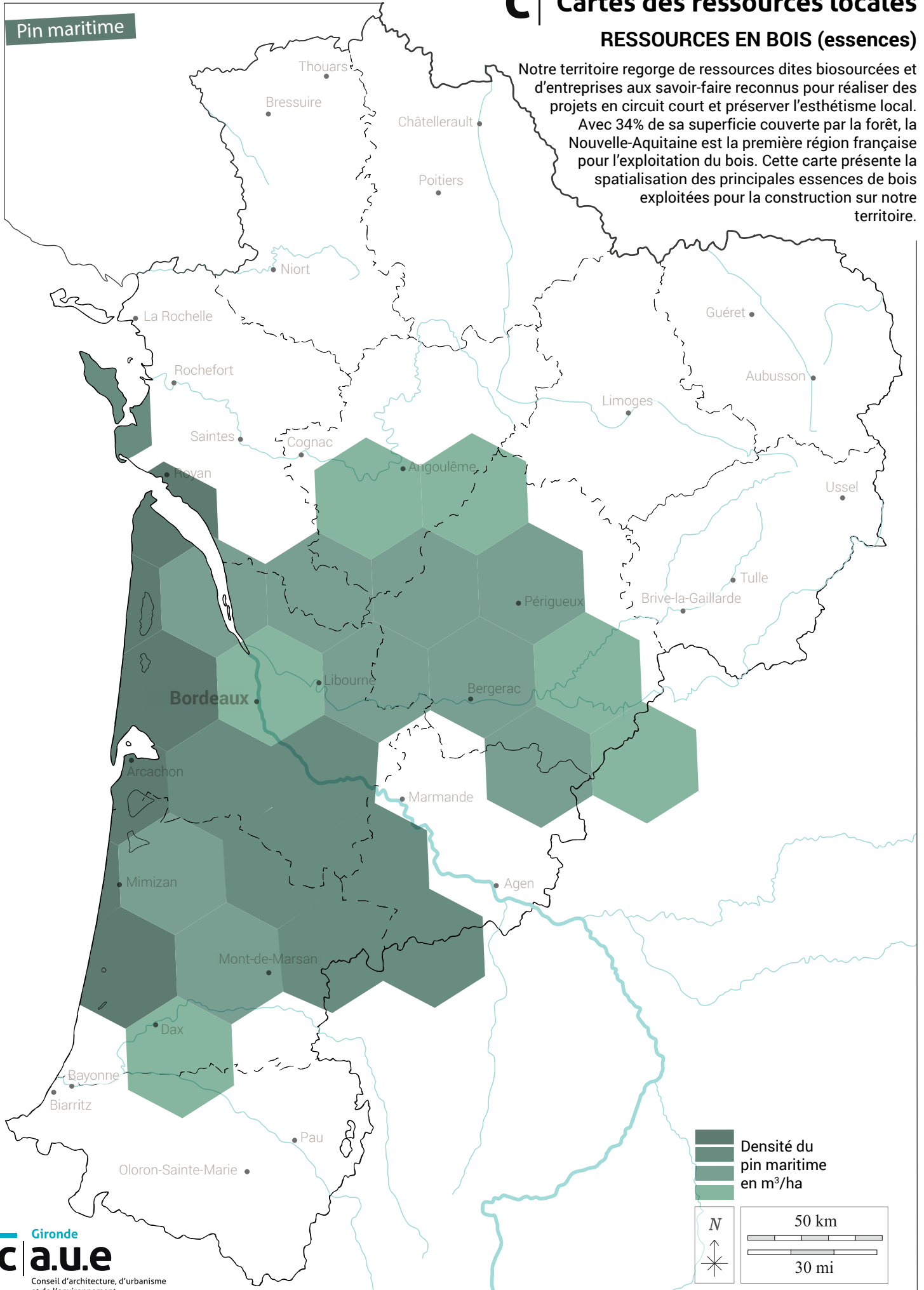
Les bois de construction sont multiples et les entreprises façonnant les poutres, charpentes et murs en ossatures bois nombreuses sur le territoire. Cette carte présente les principales scieries régionales (liste non exhaustive).



C | Cartes des ressources locales

RESSOURCES EN BOIS (essences)

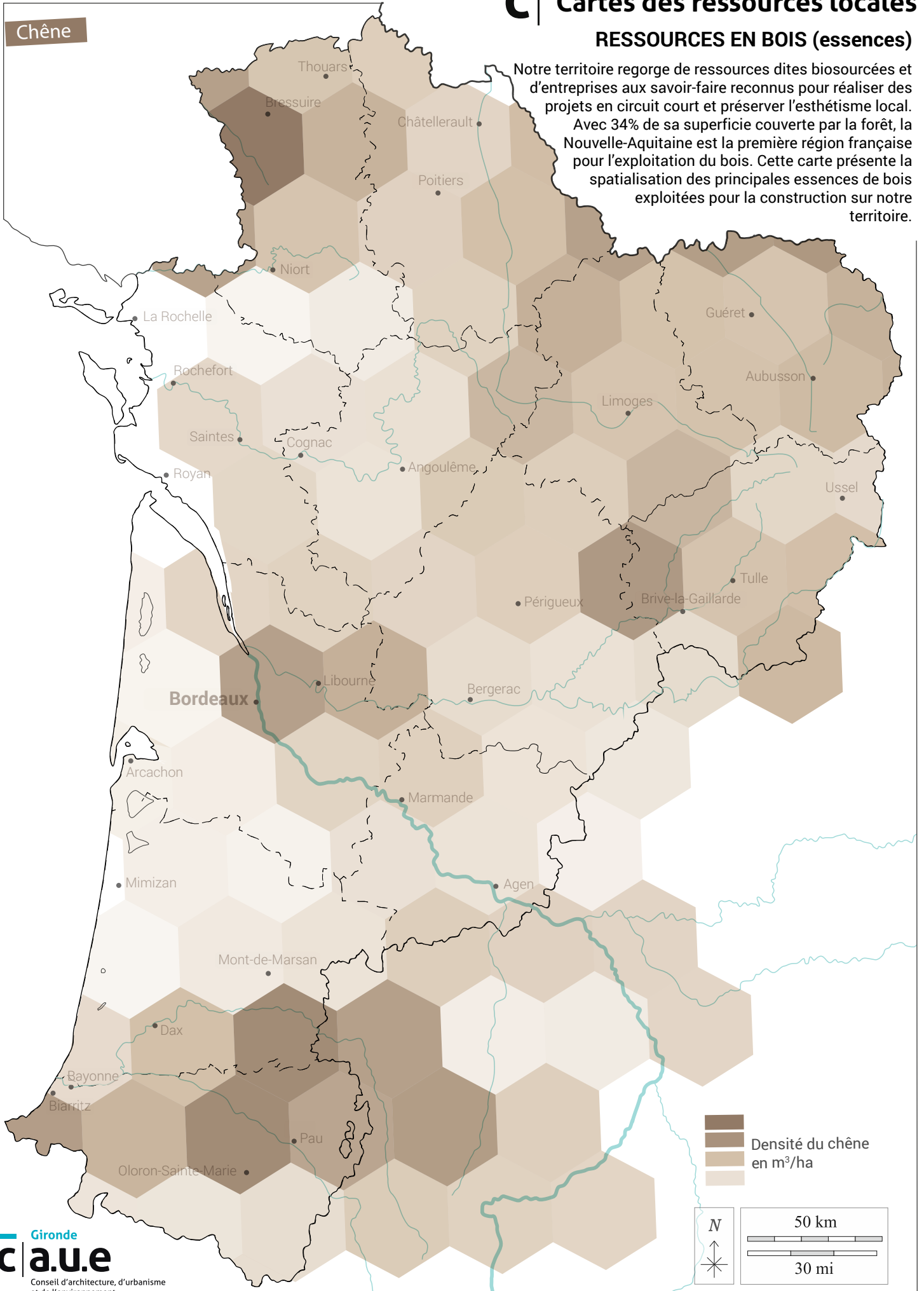
Notre territoire regorge de ressources dites biosourcées et d'entreprises aux savoir-faire reconnus pour réaliser des projets en circuit court et préserver l'esthétisme local. Avec 34% de sa superficie couverte par la forêt, la Nouvelle-Aquitaine est la première région française pour l'exploitation du bois. Cette carte présente la spatialisation des principales essences de bois exploitées pour la construction sur notre territoire.



C | Cartes des ressources locales

RESSOURCES EN BOIS (essences)

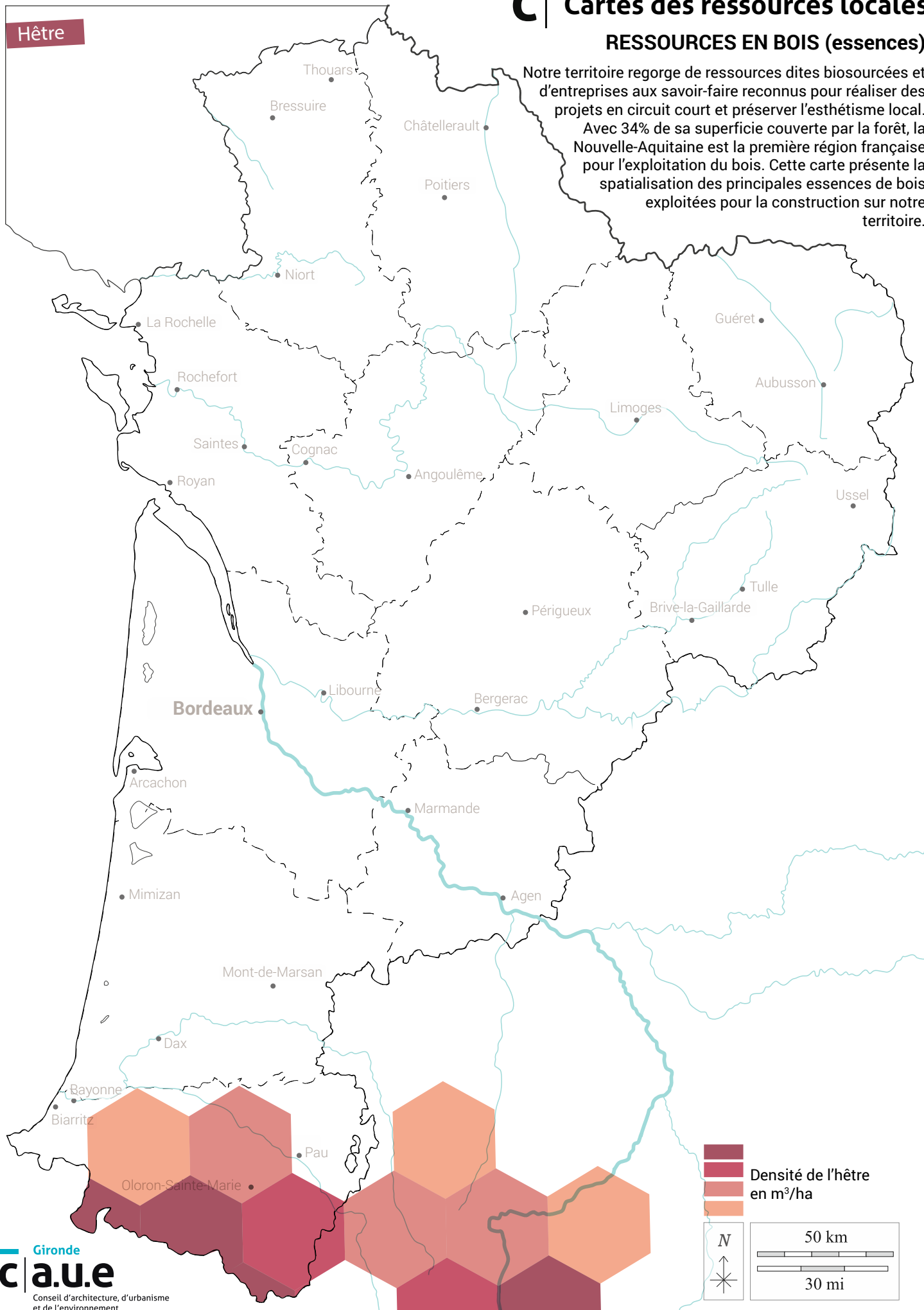
Notre territoire regorge de ressources dites biosourcées et d'entreprises aux savoir-faire reconnus pour réaliser des projets en circuit court et préserver l'esthétisme local. Avec 34% de sa superficie couverte par la forêt, la Nouvelle-Aquitaine est la première région française pour l'exploitation du bois. Cette carte présente la spatialisation des principales essences de bois exploitées pour la construction sur notre territoire.



C | Cartes des ressources locales

RESSOURCES EN BOIS (essences)

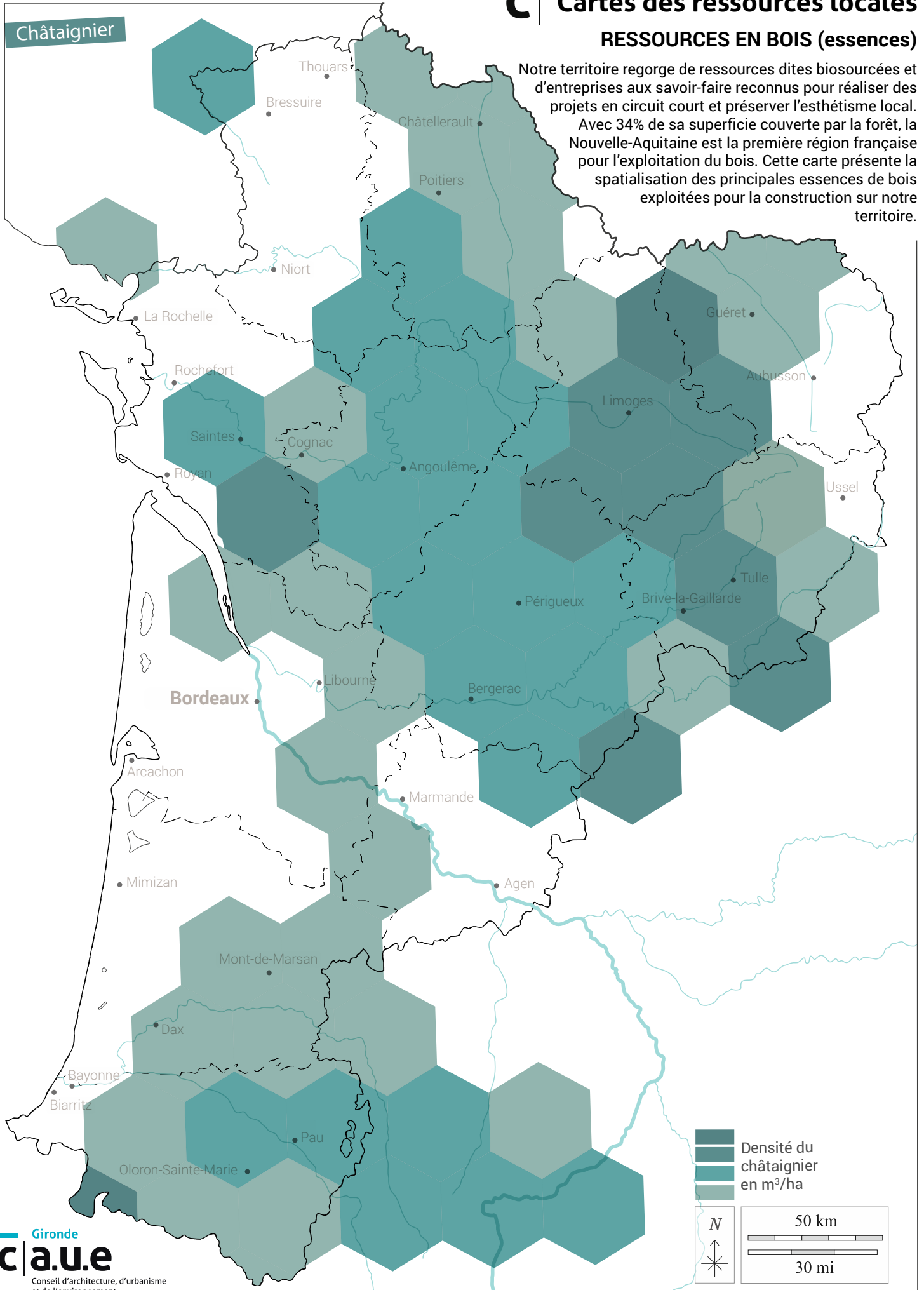
Notre territoire regorge de ressources dites biosourcées et d'entreprises aux savoir-faire reconnus pour réaliser des projets en circuit court et préserver l'esthétisme local. Avec 34% de sa superficie couverte par la forêt, la Nouvelle-Aquitaine est la première région française pour l'exploitation du bois. Cette carte présente la spatialisation des principales essences de bois exploitées pour la construction sur notre territoire.



C | Cartes des ressources locales

RESSOURCES EN BOIS (essences)

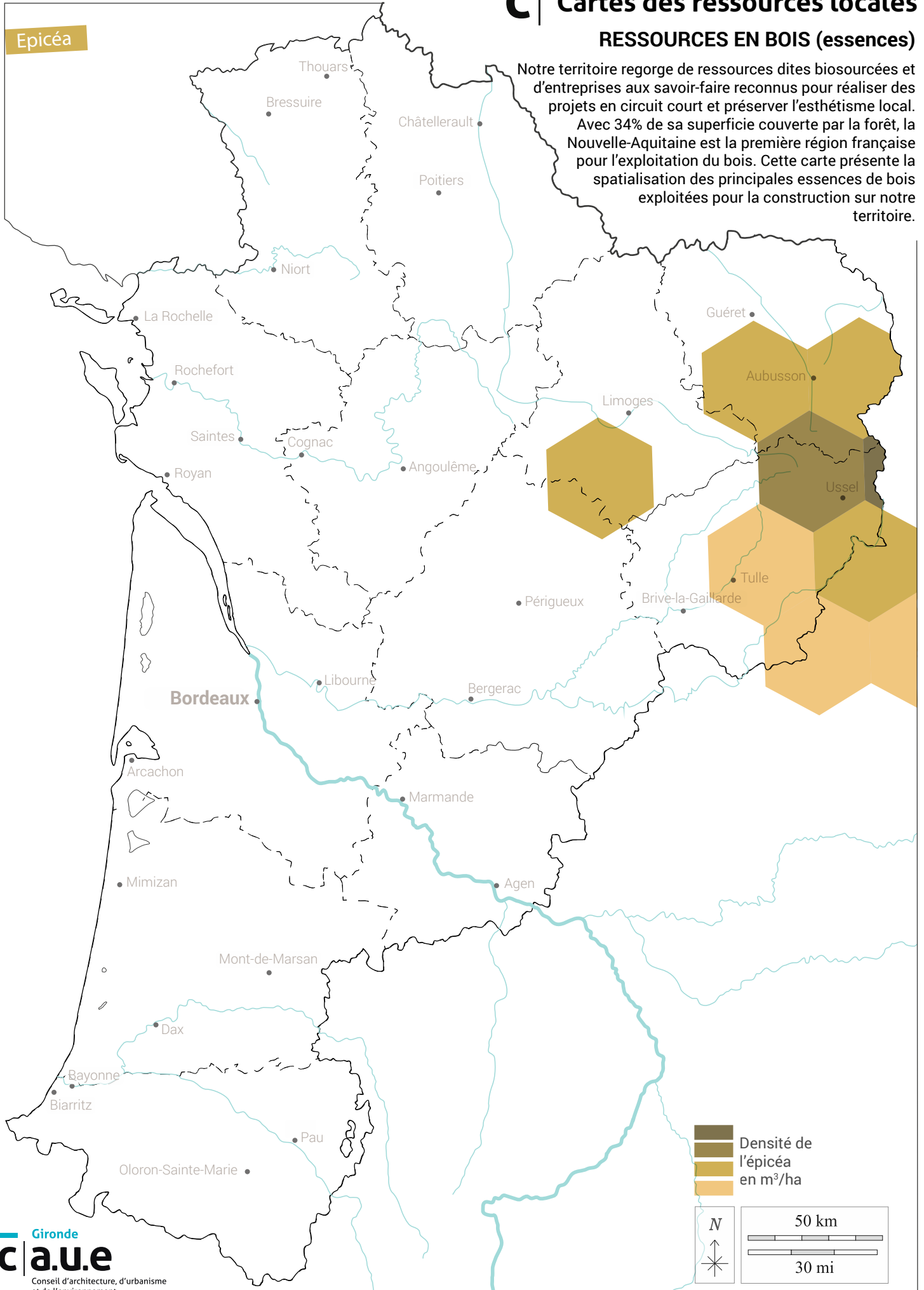
Notre territoire regorge de ressources dites biosourcées et d'entreprises aux savoir-faire reconnus pour réaliser des projets en circuit court et préserver l'esthétisme local. Avec 34% de sa superficie couverte par la forêt, la Nouvelle-Aquitaine est la première région française pour l'exploitation du bois. Cette carte présente la spatialisation des principales essences de bois exploitées pour la construction sur notre territoire.



C | Cartes des ressources locales

RESSOURCES EN BOIS (essences)

Notre territoire regorge de ressources dites biosourcées et d'entreprises aux savoir-faire reconnus pour réaliser des projets en circuit court et préserver l'esthétique local. Avec 34% de sa superficie couverte par la forêt, la Nouvelle-Aquitaine est la première région française pour l'exploitation du bois. Cette carte présente la spatialisation des principales essences de bois exploitées pour la construction sur notre territoire.



C | Cartes des ressources locales

RESSOURCES EN BOIS (essences)

Notre territoire regorge de ressources dites biosourcées et d'entreprises au savoir-faire reconnu pour réaliser des projets en circuit court et préserver l'esthétisme local. Avec 34% de sa superficie couverte par la forêt, la Nouvelle-Aquitaine est la première région française pour l'exploitation du bois. Cette carte présente la spatialisation des principales essences de bois exploitées pour la construction sur notre territoire.

